




# Saudi Geographical Society and Geospatial technologies

Ali A. Aldosari – President


[sgs@ksu.edu.sa](mailto:sgs@ksu.edu.sa)

- The society was established 1971 in King Saud University, Saudi Arabia.
- The society represents Saudi Arabia in the IGU, AGA,
- Represent Saudi Arabia in the Mountain Partnership, FAO, UN.
- Member of Saudi national commission of experts group in Geographic Names at the UN,
- Member of ISO National expert group of geospatial data.

# publications



# Other publications



# Conference

## الفعاليات العلمية والثقافية



#الجغرافيا\_في\_بيتك

ذكاء الرؤية  
Vision Intelligence  
Smart Experiences

الجمعية الجغرافية السعودية  
The Saudi Geographical Society  
KINGDOM OF SAUDI ARABIA

جامعة الملك سعود  
King Saud University

تنظم الجمعية الجغرافية السعودية بالتعاون مع ذكاء الرؤية مؤتمرها السنوي الثاني "الجغرافيا والعلوم الأخرى" علم الجغرافيا والعلوم الأخرى في التصنيف السعودي الموحد للمستويات والتخصصات التعليمية (١٤٤١هـ - ٢٠٢٠م):

محاور المؤتمر:

- ١ الجغرافيا والتعليم.
- ٢ الجغرافيا والعلوم الإنسانية.
- ٣ الجغرافيا وعلوم الأرض.
- ٤ الجغرافيا والتقنيات الجيومكانية.
- ٥ ورشة عمل الاتجاهات الحديثة للمعلومات الجيوفضائية.

وذلك أيام ٢٨-٢٩ جمادى الآخرة ١٤٤٢هـ الموافق 10-11 فبراير 2021م

التسجيل لشهادة الحضور

@saudigs  
www.saudigs.org  
sgs@ksu.edu.sa

Zoom

الراعي الاعلامي  
Weej وي-ج-ي-ي

المؤتمر الدولي للعلوم الجغرافية ٢٠١٩  
INTERNATIONAL GEOINFORMATICS CONFERENCE 2019

١٠-١٢ فبراير ٢٠١٩، الرياض، المملكة العربية السعودية

مؤتمر المقومات الطبيعية والبشرية لمحافظة العلا  
مسرح الكرابيا - العلا

الجمعية الجغرافية السعودية  
والجمعية الجغرافية الأردنية والشعبة العربية لخرائط الأنساء الجغرافية يتكفون الملتقى العلمي الأول

معاجم الأسماء الجغرافية في الوطن العربي

١٤٤١هـ - ٢٠٢٠م

المشاركون:

الدولة مديرة الجمعية الجغرافية السعودية د. منيرة بن عبد العزيز	الدولة رئيس الجمعية الجغرافية الأردنية د. محمد بن عبد الله	الدولة رئيسة الجمعية الجغرافية العربية لخرائط الأنساء د. منيرة بن عبد العزيز
الدولة مديرة الجمعية الجغرافية السعودية د. منيرة بن عبد العزيز	الدولة رئيس الجمعية الجغرافية الأردنية د. محمد بن عبد الله	الدولة رئيسة الجمعية الجغرافية العربية لخرائط الأنساء د. منيرة بن عبد العزيز

مكتبة ١٤٤١هـ - ٢٠٢٠م الموافق ١١ أغسطس ٢٠٢٠م  
الوقت: ١٠:٣٠ - ١٢:٣٠ بتوقيت الرياض  
عبر تقنية ZOOM رابط المشاركة: <https://zoom.us/j/98544680075>



# Workshops



**اليوم العالمي لنظم المعلومات الجغرافية GIS DAY 2020**

تحت رعاية  
سعادة الأستاذ الدكتور نايف بن شيان آل سعود  
صiced كلية الآداب

فعالية اليوم العالمي لنظم المعلومات الجغرافية  
4-3 ربيع الثاني 1442 هـ الموافق 18-19 نوفمبر 2020م

**برنامج  
الفعالية**

المتنظمون

www.RsGisKSU.com | @rgis\_ksu | RsGis@ksu.edu.sa

جامعة الملك سعود  
الجمعية الجغرافية السعودية

تنظم الجمعية الجغرافية السعودية بالتعاون مع الهيئة العامة للمساحة حلقة نقاش بعنوان:

**الخارطة الرسمية للمملكة العربية السعودية**

المشاركون:



الأستاذ/ أحمد بن صالح الفوزان  
مدير عام خريطة المساحة لرسم الخرائط  
الهيئة العامة للمساحة



الأستاذ/ محمد بن عبد الصواد  
مدير وحدة خرائط الأعمال  
الهيئة العامة للمساحة



الأستاذ/ محمد بن خالد الجري  
مدير إدارة الأسماء الجغرافية  
الهيئة العامة للمساحة



المهندس/ سعود بن سعيد الشواربي  
مدير إدارة الرسم الرقمي  
الهيئة العامة للمساحة

الأثنين 29 ذو القعدة 1441هـ الموافق 20 يوليو 2020 - التوقيت: 09 مساءً (+5جزييتش)  
عبر تقنية ZOOM - رابط المشاركة: [HTTPS://ZOOM.US/J/96519115111](https://zoom.us/j/96519115111)

عنوان: الرياض

World Camel Day

22<sup>nd</sup> June 2020, Monday  
Time: 10:00 AM - 03:00 PM  
(Pakistan Std. Time)

International Symposium on Camel as the Animal of Future

Organized by  
Virtual University of Pakistan  
(Department of Molecular Biology)

In Collaboration with  
Camel Association of Pakistan (CAP)  
&  
Saudi Geographical Society (SGS)  
&  
The International Society of Camelid Research and Development (ISOCARD)

FOR REGISTRATION  
<http://bit.ly/camel2020>

For More Information: Dr. Tanveer Hussain, +92 333 4955348, Email: tanveer.hussain@vu.edu.pk

جامعة الملك سعود  
الجمعية الجغرافية السعودية

تنظم الجمعية الجغرافية السعودية بالتعاون مع قسم الجغرافيا بكلية الآداب بجامعة ريشة ووحدة نظم المعلومات الجغرافية والاستشعار عن بعد بقسم الجغرافيا بجامعة الملك سعود حلقة نقاش بعنوان:

**الجسم المعرفي لعلم المعلومات الجغرافية والتكنولوجية**

بشارك فيها:



الأستاذ/ محمد بن خالد الجري  
مدير إدارة الأسماء الجغرافية  
الهيئة العامة للمساحة



الأستاذ/ أحمد بن صالح الفوزان  
مدير عام خريطة المساحة لرسم الخرائط  
الهيئة العامة للمساحة

عنوان: الرياض

عبر تقنية ZOOM - رابط المشاركة: [HTTPS://ZOOM.US/J/96519115111](https://zoom.us/j/96519115111)

# Lecturing

تنظم  
الجمعية الجغرافية السعودية  
محاضرة علمية بعنوان:

تركيب السكان  
في المملكة العربية  
السعودية وتحدياته





تقدمها الدكتورة /  
عبلة بنت عبد الحليل مرشد

الثنين 15 ذو القعدة 1441هـ الموافق 06 يونيو 2020م  
التوقيت: 09-10 م (+حزبيلتقري)  
غير تقنية ZOOM - رابط المشاركة:  
<https://zoom.us/j/97734271670>

تعود بحدن  
#الجغرافيا\_في\_بيدك

تنظم  
الجمعية الجغرافية السعودية  
محاضرة علمية بعنوان:

النمذجة الرياضية للأنظمة  
الرحلية: حالة المملكة  
العربية السعودية





تقدمها الأستاذ الدكتور /  
يحيى بن محمد شيخ أبو الخير

الأربعاء 24 ذو القعدة 1442هـ الموافق 02 نوفمبر 2020م  
التوقيت: 09 م (+توقيت الرياض)  
غير تقنية ZOOM - رابط المشاركة:  
<https://zoom.us/j/96186684387>

تعود بحدن  
#الجغرافيا\_في\_بيدك

تنظم  
الجمعية الجغرافية السعودية  
محاضرة علمية بعنوان:

تقييم التصحر في استخدامات  
الأراضي والغطاء الأرضي وعزل  
ونخزين الكربون في مملكة  
البحرين 1986-2018 باستخدام  
GIS & RS




تقدمها الدكتورة /  
صباح صالح الجعيد

الأربعاء 24 ذو القعدة 1442هـ الموافق 15 يونيو 2020م  
التوقيت: 09-10 م (+حزبيلتقري)  
غير تقنية ZOOM - رابط المشاركة:  
<https://zoom.us/j/98162746173>

تعود بحدن  
#الجغرافيا\_في\_بيدك

تنظم  
الجمعية الجغرافية السعودية  
محاضرة علمية بعنوان:

تأثير التطور في  
الاستثمار عن بعد على  
مراقبة الصمران





تقدمها الدكتور /  
وسام الحين محمد عبده محمود

الثنين 23 ربيع الأول 1442هـ الموافق 09 نوفمبر 2020م  
التوقيت: 09 م (+توقيت الجزائر)  
غير تقنية ZOOM - رابط المشاركة:  
<https://zoom.us/j/94696280939>

تعود بحدن  
#الجغرافيا\_في\_بيدك

تنظم  
الجمعية الجغرافية السعودية  
محاضرة علمية بعنوان:

محاضرة: تقييم مؤشرات  
"موديس" للكشف عن الضار  
في شبه الجزيرة العربية





تقدمها الدكتورة /  
سارة بنت عايض اليقفي

الثنين 01 ربيع الثاني 1442هـ الموافق 16 نوفمبر 2020م  
التوقيت: 09 م (+توقيت الرياض)  
غير تقنية ZOOM - رابط المشاركة:  
<https://zoom.us/j/92183467872>

تعود بحدن  
#الجغرافيا\_في\_بيدك

تنظم  
الجمعية الجغرافية السعودية  
محاضرة علمية بعنوان:

شخصية المكان




المحدث  
الأستاذ الدكتور أسعد بن سليمان عبده

22/06/2020  
05-06 pm

contact@geo-codes.com  
www.geo-codes.com  
GEOCODE  
الرجعي القليل املك موجود

تعود بحدن  
#الجغرافيا\_في\_بيدك

تنظم  
الجمعية الجغرافية السعودية  
محاضرة علمية بعنوان:

الاحافير في المملكة  
العربية السعودية





تقدمها الأستاذ /  
يحيى بن عبد الله آل مفرح

الثنين 18 صفر 1442هـ الموافق 3 أكتوبر 2020م  
التوقيت: 09-10 م (+حزبيلتقري)  
غير تقنية ZOOM - رابط المشاركة:  
<https://zoom.us/j/97922980062>

تعود بحدن  
#الجغرافيا\_في\_بيدك



# Training



Training on Basic of Drones and UAV Systems  
دورة تدريبية:  
أساسيات وأنظمة الطائرات بدون طيار

01 - 03 December 2020  
16 - 18 Rabi'II 1442

DURATION OF THE TRAINING COURSE: 3 DAYS  
COURSE LANGUAGE: ENGLISH

في الدورة التدريبية 3 أيام  
لغة الدورة التدريبية: اللغة الإنجليزية



تنظم الجمعية الجغرافية السعودية  
بالتعاون مع SUPERMAP

دورة تدريبية بعنوان:  
SUPERMAP IDESKTOP 2 & 3D  
PRACTICAL TRAINING

Presenter:  
Ms. Qin Zhang

Technical support engineer  
SuperMap



الأربعاء 16 رمضان 1442هـ الموافق 28 أبريل 2021م.  
التوقيت: 13:30 - 16:30 (بنوفيت الرياض).  
عبر تقنية ZOOM - رابط التسجيل والمشاركة:  
[https://zoom.us/webinar/register/WN\\_18tzoG-ESHqVeP1n\\_n141Q](https://zoom.us/webinar/register/WN_18tzoG-ESHqVeP1n_n141Q)  
لغة الدورة التدريبية: اللغة الإنجليزية.  
(توجد نسخة تجريبية مجانية للبرنامج - Free Trial License)

الدورة التدريبية مخصصة لأعضاء وعضوات الجمعية الجغرافية السعودية  
وأعضاء وعضوات هيئة التدريس وطلاب الجامعات السعودية

www.saudiqs.org



الدورة التدريبية الخامسة  
BUILD YOUR OWN  
FOOD DELIVERY APP

الوقت: 11:00 - 12:00  
2020-11-18 الموافق  
11:00 - 12:00  
بالتوقيت المحلي

هناك  
مجاناً

دورات تدريبية  
عن بعد  
الجغرافيا في بيئنا

GEOCODE

www.geo-code.com

هناك  
مجاناً

تتم عملية تطبيق الخرائط للتوصيل

# International events

**SuperMap بالتعاون مع**

**ينظمون دورة تدريبية متخصصة  
لأعضاء الجمعية وطلاب  
وطالبات الدراسات العليا  
بالجامعات السعودية بعنوان:**

**SuperMap Mapping  
and Spatial  
Analysis Course** | **دورة SuperMap  
لرسم الخرائط  
والتحليل المكاني**

تهدف دورة رسم الخرائط والتحليل المكاني SuperMap إلى تحسين مستوى نظم المعلومات الجغرافية للطلاب من خلال التشغيل العملي، وإنشاء خرائط رقمية للأبعاد ومشاهدة للأبعاد. وإجراء تحليل مكاني ثنائي الأبعاد وثنائي الأبعاد، وفهم تطبيق نظم المعلومات الجغرافية في المدينة الذكية، والتخطيط الحضري، وإدارة المنشآت، إلخ.

**Schedule of Course**

**1st July 2021**  
**(11:30am-1:00pm) 45min What is GIS and its application 45min Software Installation and Spatial Data Processing**

**8th July 2021**  
**(11:30am-1:00pm) 45min Spatial Data Processing 45min 2D Mapping**

**15th July 2021**  
**(11:30am-1:00pm) 45min Spatial Analysis for Vector 45min Spatial Analysis for Raster**

**22nd July 2021**  
**(11:30am-1:00pm) 45min Network Analysis and Statistical Analysis 45min 3D Scene Making and 3D Spatial Analysis**

لتسجيل: **0551010052**

الجمعية الجغرافية في بنينك



**GeoNight**  
APRIL 09, 2021

**GeoNight 2021**  
APRIL 09, 2021



**ساعة الأرض**  
EARTH HOUR 2020

**أطفئ الأنوار**  
8:30 - 9:30PM

**السبت 28 مارس 2020**

www.saoudihs.org



# Field trips





**ميراث**  
مهرجان التمور 2020-2021

الجامعة العربية السعودية  
الجامعة الإسلامية  
الجامعة الوطنية  
الجامعة الإسلامية


## رحلة ميدانية إلى المعالم الطبيعية والجغرافية في:

- رغبة.
- القصب.
- شقراء.
- مرات.



برنامج الرحلة:

- مرقب رغبة.
- بيت الزاحم، مملحة القصب.
- معالم شقراء، قصر السبيعي، سوق حليوة
- مهرجان التمور بمرات.



السبت 7 ربيع الأول 1442هـ  
(24 أكتوبر 2020م)  
الإنطلاق من الرياض : 09:30 صباحاً.  
مكان التجمع (مجمع جامعة الملك سعود التعليمي)  
العودة إلى الرياض : 10 مساءً.


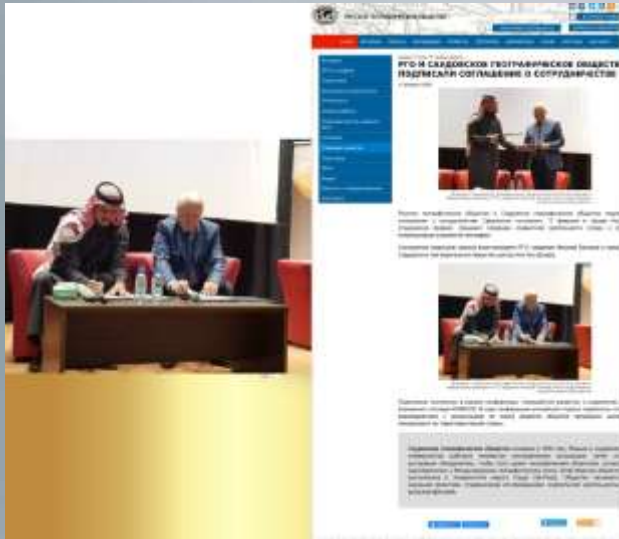
التسجيل والاستفسار:  
0114678798

الرسوم تشمل:  
200 ريال للأعضاء  
250 ريال لغير الأعضاء

www.saudice.org



# Cooperation



# The Saudi Vision 2030

- The Saudi Vision 2030 has three themes which are an ambition nation, a vibrant society, and a thriving economy.
- As stated in the vision "We will expand the coverage of the E-services to include other services such as geographic information systems, health and educational services." The vision emphasized the importance of geospatial information as a supportive and enabling e-government initiatives promotion where "Everything happens somewhere".

# NEOM



# Red Sea Islands



# Riyadh City





**SAUDI  
GREEN  
INITIATIVE**



# The society activities and publications within Saudi Vision 2030

- Publications
- Field trips
- Consultation
- Cooperation
- Joint projects

# Thank you

الجمعية الجغرافية السعودية، جامعة الملك  
سعود، كلية الآداب.



<https://cutt.us/Zf785>



00966114678798



<https://cutt.us/5DdaR>



[www.saudigs.org](http://www.saudigs.org)



00966114678798



@saudigs

